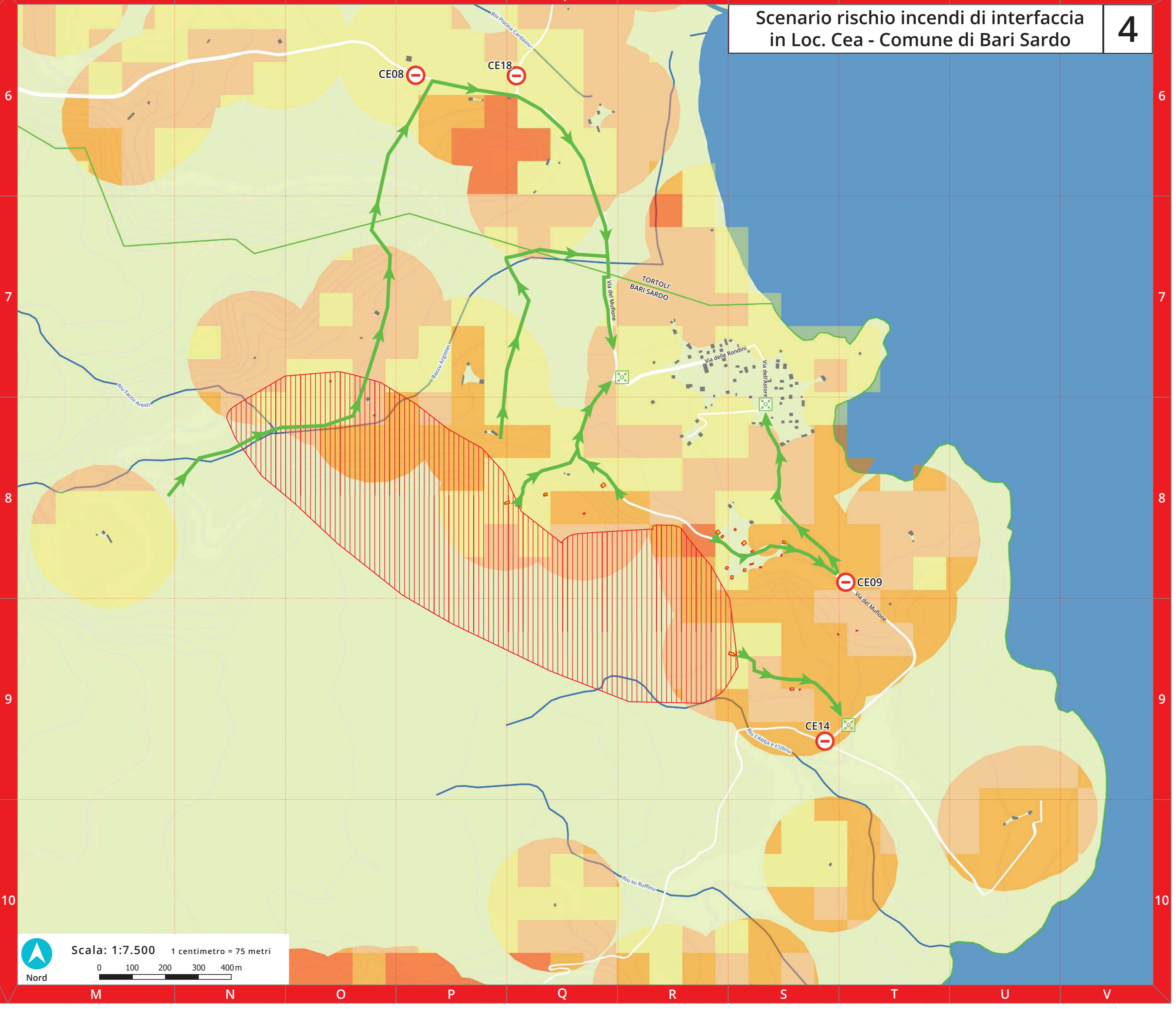
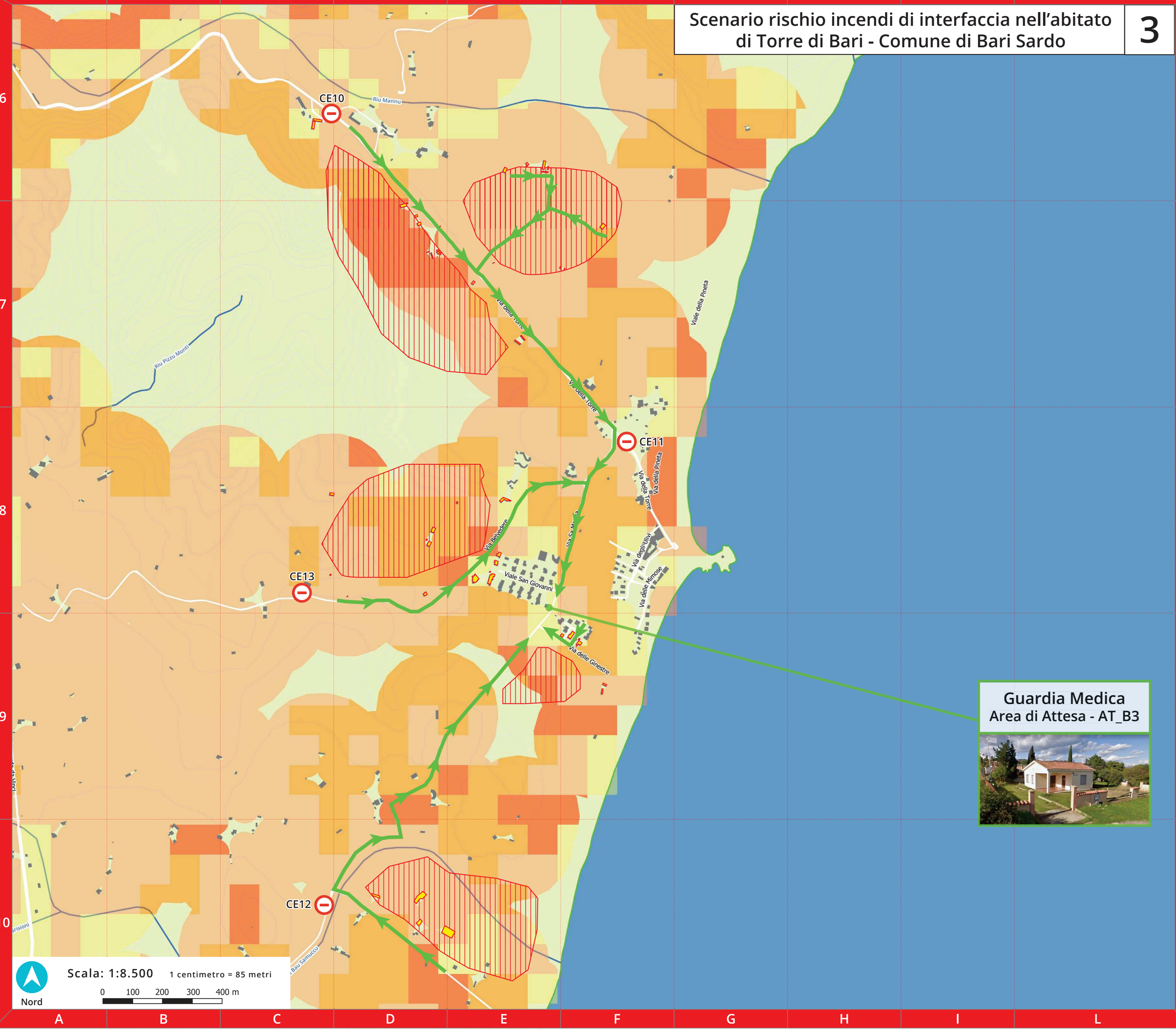
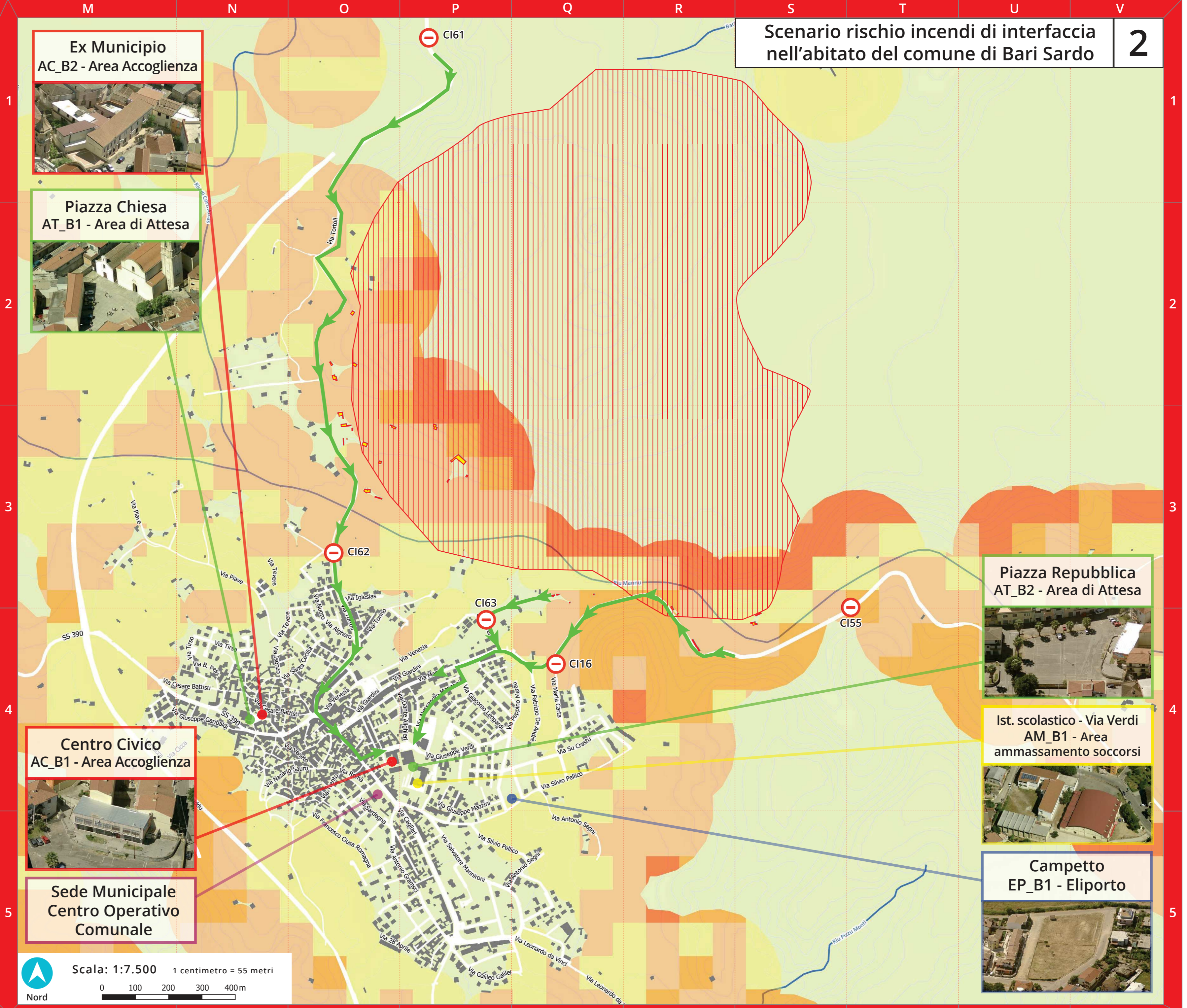
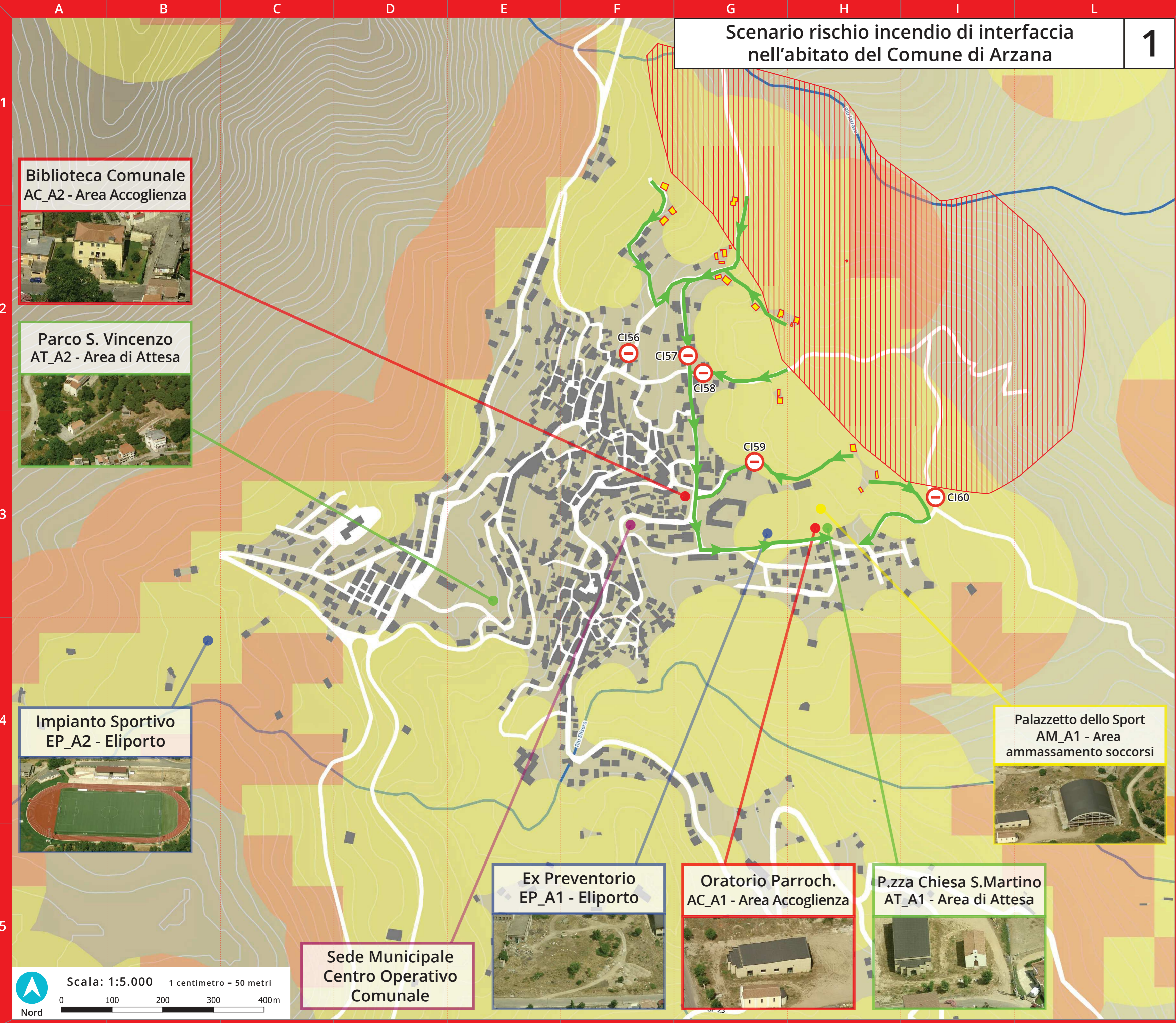
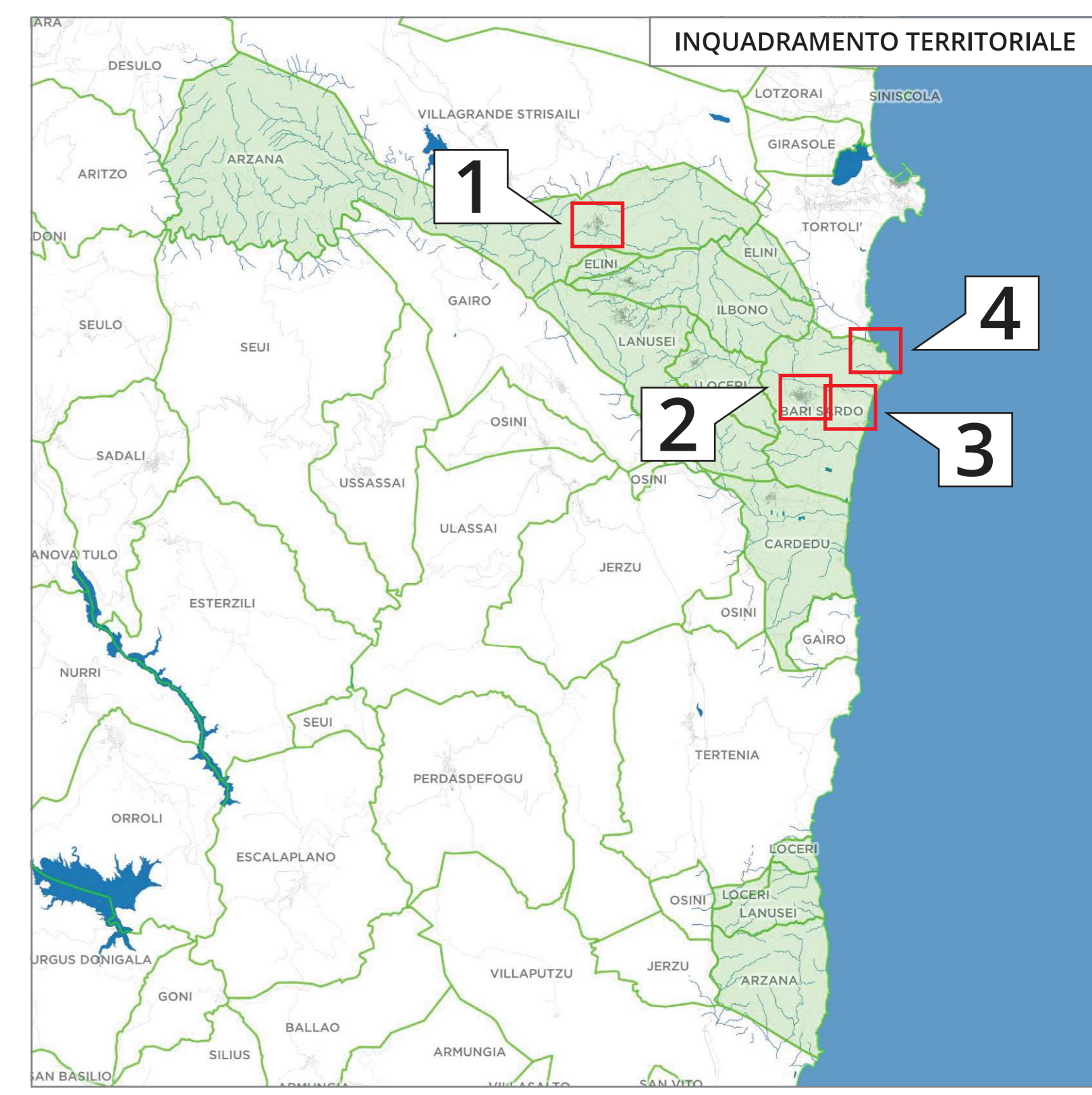


# CARTA SCENARIO S3 RISCHIO INCENDI DI INTERFACCIA

ARZANA-BARI SARDO - PPC-08A

## LEGENDA

- Rischio incendi R4
- Rischio incendi R3
- Rischio incendi R2
- Rischio incendi R1
- Scenario Rischio Incendi di interfaccia
- Edifici e viabilità esposta a rischio
- Cancelli / Divieti di accesso
- Aree di raccolta temporenee
- Confini Comunali
- Fiumi / Torrenti



**UNIONE COMUNI D'OGLIASTRA**

- Provincia di Nuoro
- COMUNE DI ARZANA
- COMUNE DI BARI SARDO
- COMUNE DI ELINI
- COMUNE DI LBIONI
- COMUNE DI LANUSEI
- COMUNE DI LOCERI

**Piano di Protezione Civile comunale e intercomunale 2020**

**PPC-08A** Carta degli scenari S3 Scenario incendi di interfaccia negli abitati Arzana, Bari Sardo, Loc. Torre di Bari e Loc. Cea

**EGERIA**

**GRUPPO DI LAVORO**

Dir. Ing. Barbara Dessì  
Dir. Ing. Elisabetta Edda Zucca  
Dir. Danilo Zea

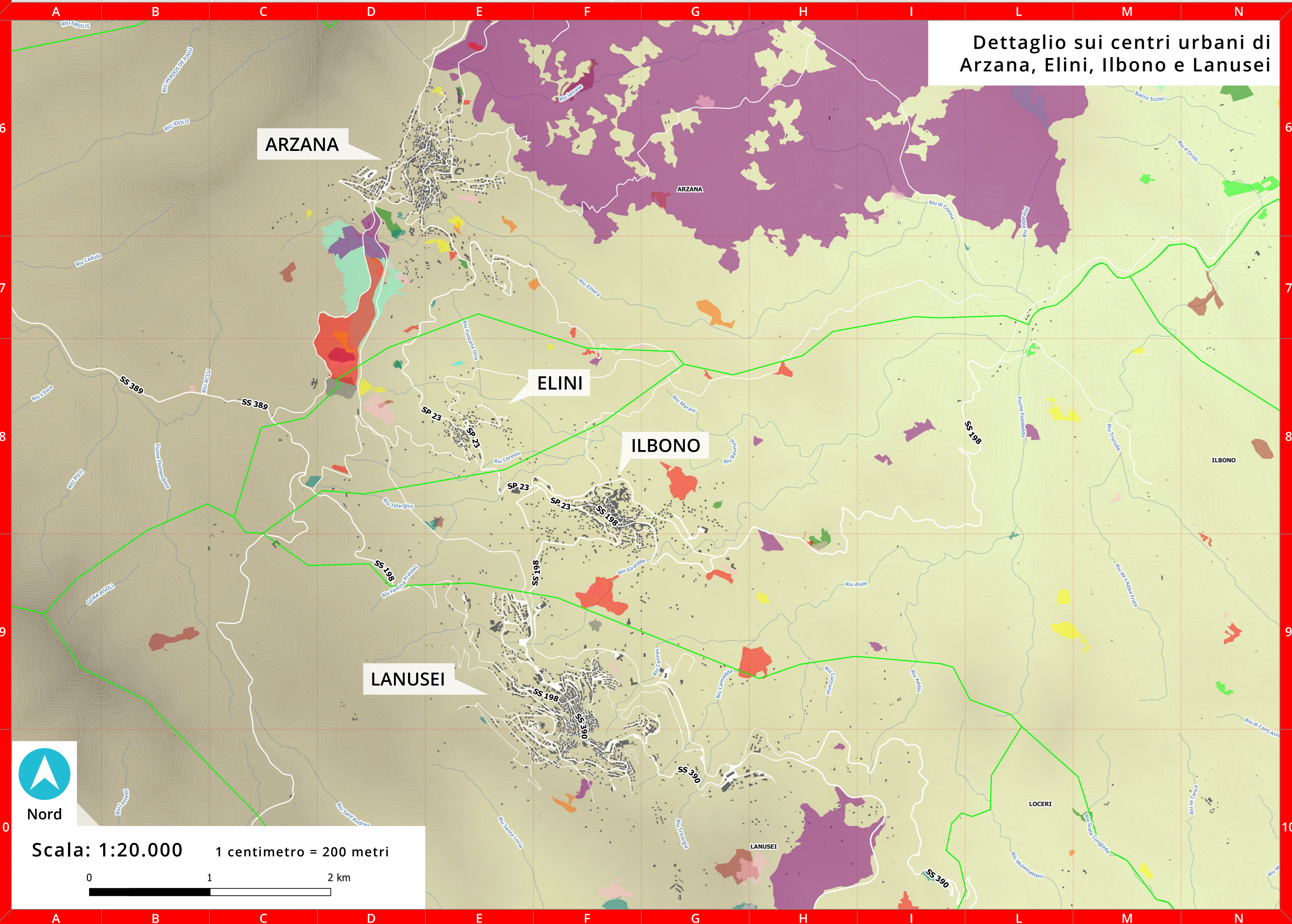
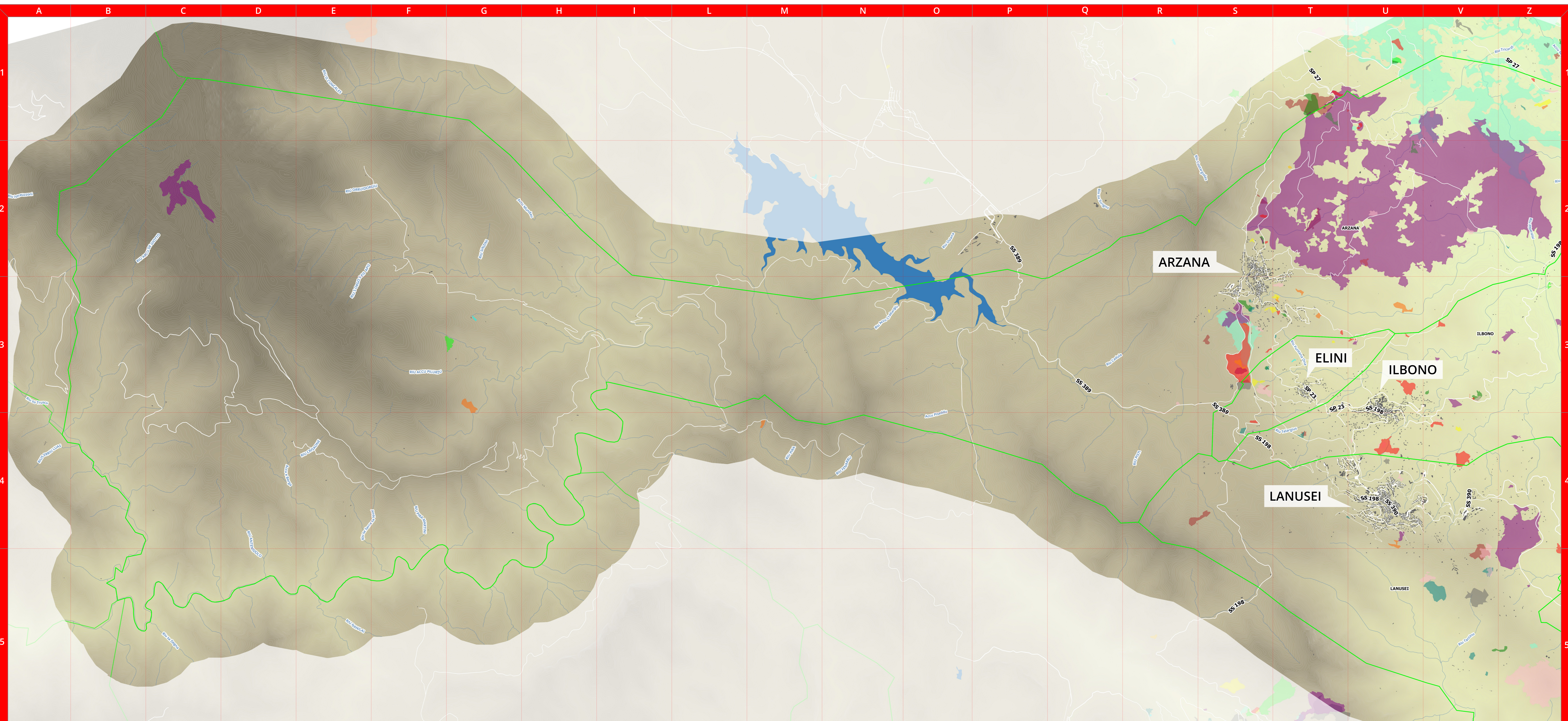
# INCENDI PREGRESSI

Carta degli incendi pregressi su CTR

Zona Monte - PPC-03A

## LEGENDA

- Incendi anno 2005
- Incendi anno 2006
- Incendi anno 2007
- Incendi anno 2008
- Incendi anno 2009
- Incendi anno 2010
- Incendi anno 2011
- Incendi anno 2012
- Incendi anno 2013
- Incendi anno 2014
- Incendi anno 2015
- Incendi anno 2016
- Incendi anno 2017
- Confini Comunali
- Fiumi / Torrenti



**UNIONE COMUNI D'OGLIASTRA**

Provincia di Nuoro

- COMUNE DI ARZANA
- COMUNE DI BARI BARCO
- COMUNE DI CARDEDU
- COMUNE DI ELINI
- COMUNE DI ILBONO
- COMUNE DI LANUSEI
- COMUNE DI LOCERI

**Piano di Protezione Civile comunale e intercomunale 2020**

**PPC-03A**

**Carta degli incendi pregressi su CTR Zona Monte**

**EGERIA**

Egeria S.r.l.  
 Sede legale: Via Teopilo, n. 2-09121 Cagliari (CA)  
 Sede operativa: ex SS 151 Km 10+600 - 09028 Sestu (CA)  
 P.IVA 02028400921 - tel. 070 622 82 82 329  
 Web: www.egeriaogliastra.net  
 Info.egeria@gmail.com - egeria@ogliastra-pec.it

**GRUPPO DI LAVORO**

Dir. Ing. Barbara Dessì  
 Dir. Ing. Elisabetta Erica Zucca  
 Dir. Danilo Zia

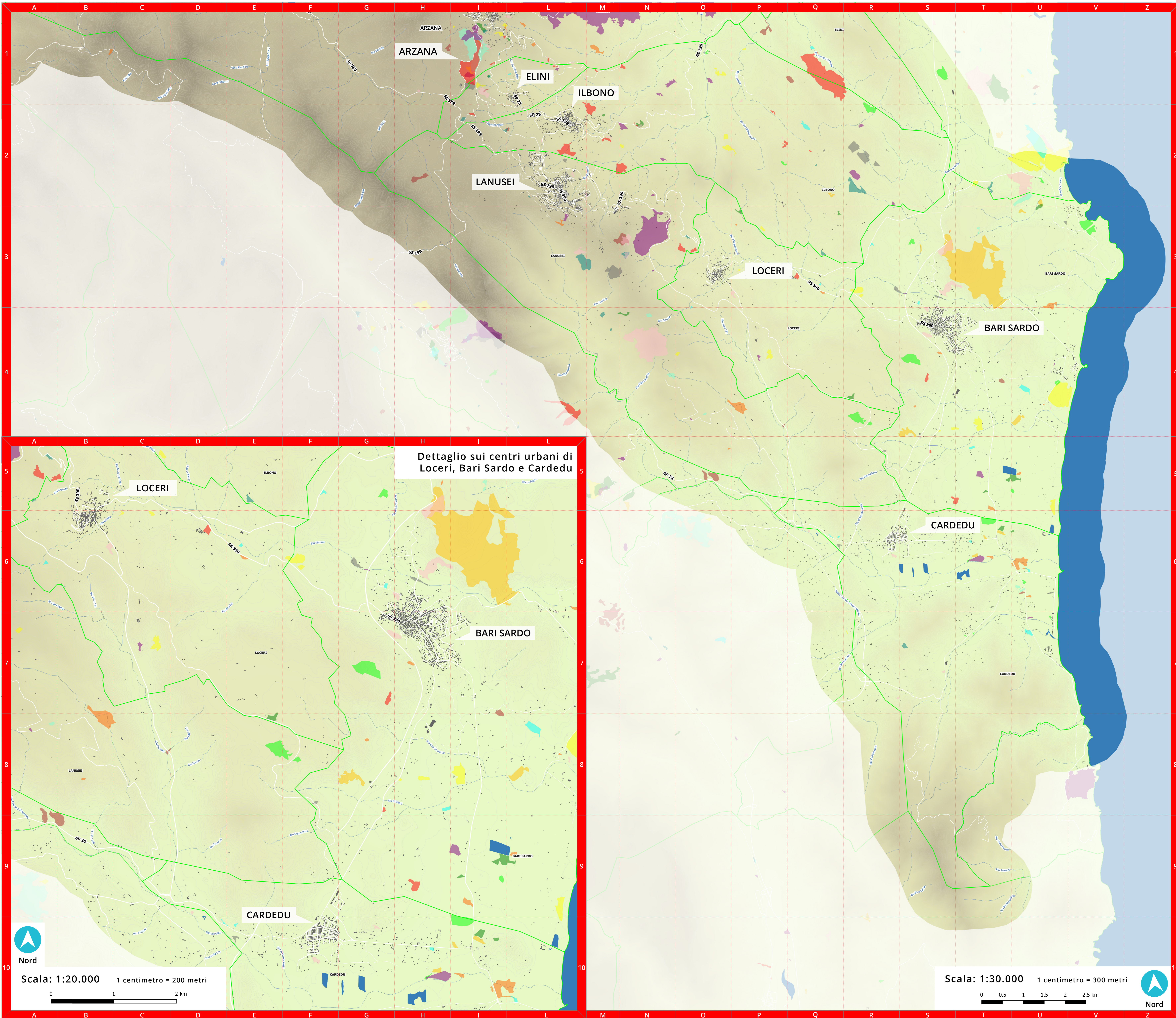
# INCENDI PREGRESSI

Carta degli incendi pregressi su CTR

Zona Valle - PPC-03B

## LEGENDA

- Incendi anno 2005
- Incendi anno 2006
- Incendi anno 2007
- Incendi anno 2008
- Incendi anno 2009
- Incendi anno 2010
- Incendi anno 2011
- Incendi anno 2012
- Incendi anno 2013
- Incendi anno 2014
- Incendi anno 2015
- Incendi anno 2016
- Incendi anno 2017
- Confini Comunali
- Fiumi / Torrenti



Dettaglio sui centri urbani di Loceri, Bari Sardo e Cardedu

UNIONE COMUNI D'OGLIASTRA

- Provincia di Nuoro
- COMUNE DI ARZANA
- COMUNE DI BARI SARDO
- COMUNE DI CARDEDU
- COMUNE DI ELINI
- COMUNE DI ILBONO
- COMUNE DI LANUSEI
- COMUNE DI LOCERI


Piano di Protezione Civile comunale e intercomunale 2020




PPC-03B Carta degli incendi pregressi su CTR Zona Valle

EGERIA  
Egeria S.r.l.  
Indirizzo: Via Tappia, s.n.c. 09121 Cagliari (CA)  
Indirizzo: via SS 131 Km 10+500 - 09028 Sestu (CA)  
P.IVA 02024000921 - tel. 070 62 82 82 229  
Web: www.egeriapec.it  
Info.egeria@gmail.com - egeria@egeriapec.it

GRUPPO DI LAVORO  
Dir. Ing. Barbara Dessì  
Dir. Ing. Elisabetta Erika Zucca  
Dir. Danilo Zia



Scala: 1:20.000 1 centimetro = 200 metri



Scala: 1:30.000 1 centimetro = 300 metri



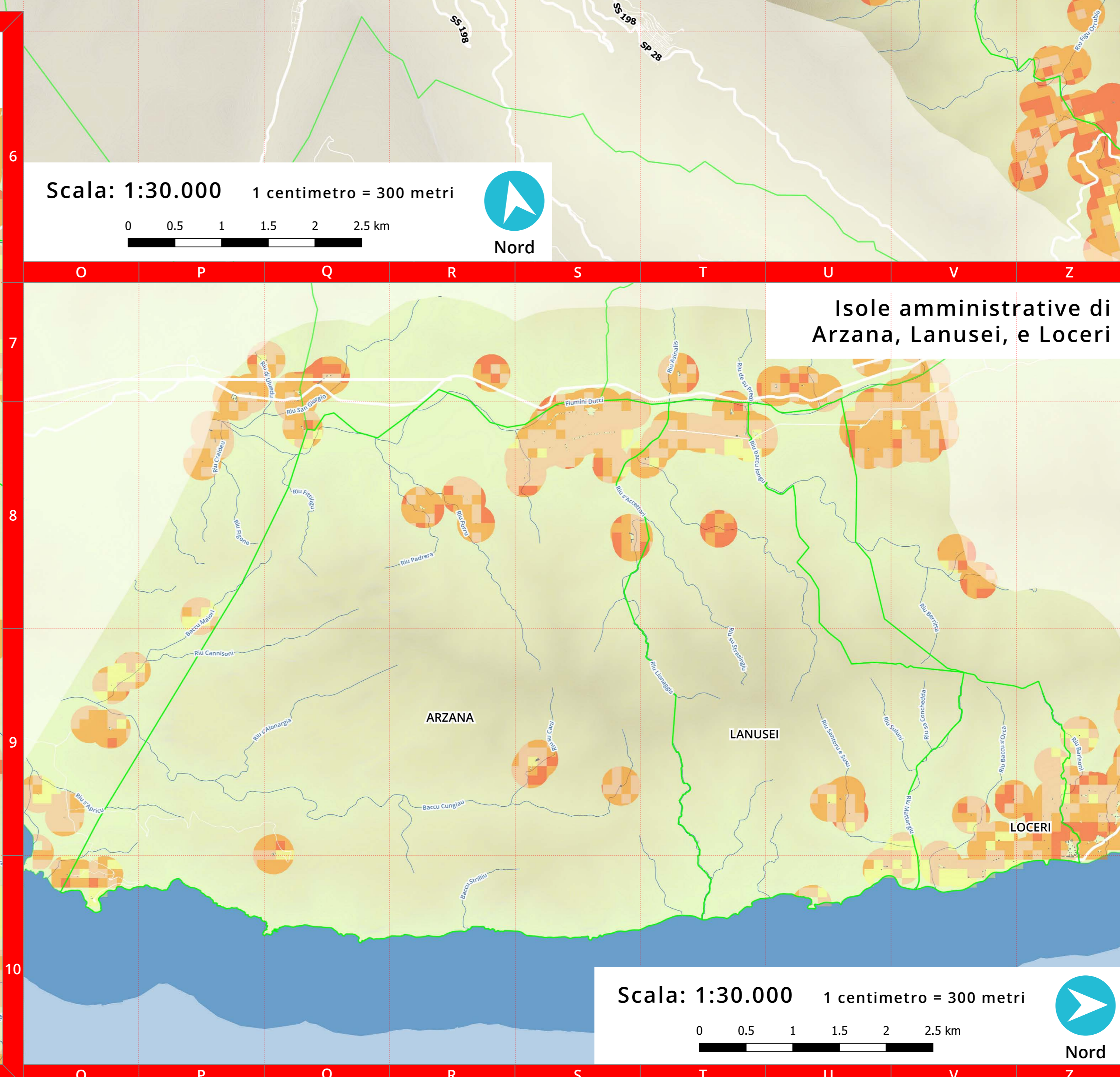
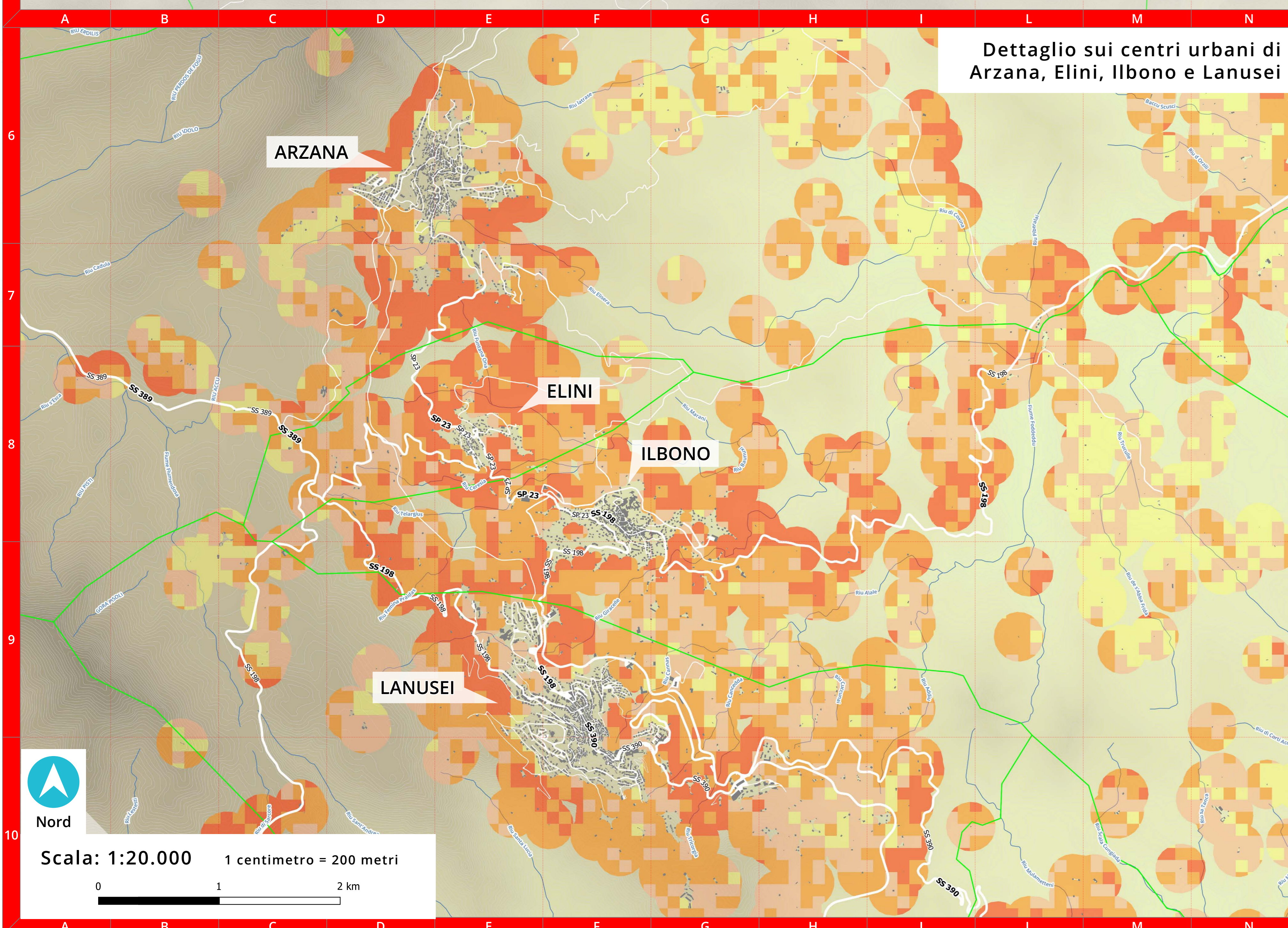
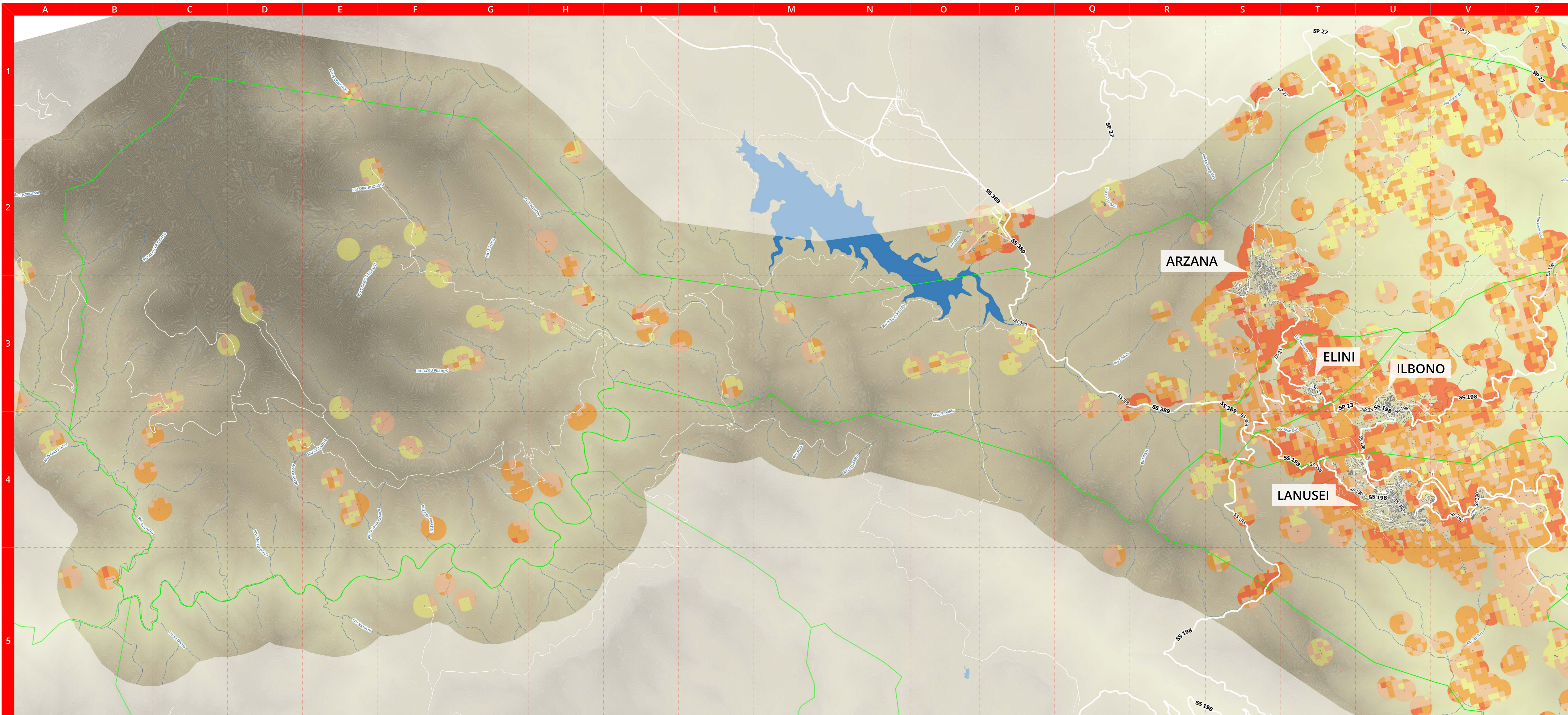
# PERICOLOSITA' INCENDI

Carta della pericolosità incendi su CTR

Zona Monte - PPC-04A

## LEGENDA

- Pericolo incendi alto
- Pericolo incendi medio
- Pericolo incendi basso
- Confini Comunali
- Fiumi / Torrenti



UNIONE COMUNI D'OGLIASTRA

- Provincia di Nuoro
- COMUNE DI ARZANA
- COMUNE DI BARI BARDO
- COMUNE DI ELINI
- COMUNE DI ILBONO
- COMUNE DI LANUSEI
- COMUNE DI LOCERI

Piano di Protezione Civile comunale e intercomunale 2020

PPC-04A Carta del Pericolo Incendi su CTR Zona Monte

EGERIA

GRUPPO DI LAVORO: Dott. ssa Ing. Barbara Dessì, Dott. ssa Arch. Elisabetta Erica Zucca, Dott. Danilo Zia

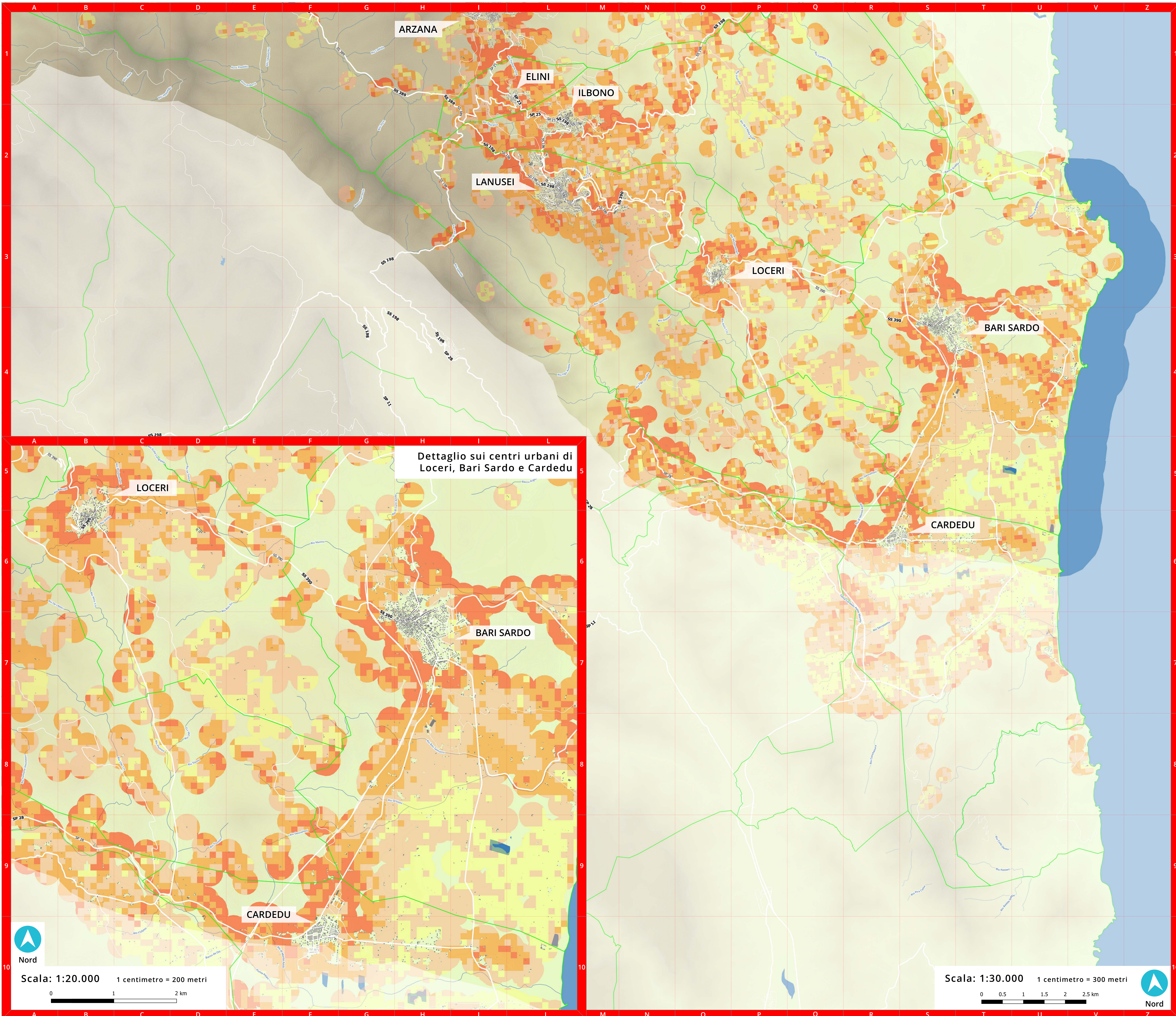
# PERICOLOSITA' INCENDI

Carta della pericolosità incendi su CTR

Zona Valle - PPC-04B

## LEGENDA

- Pericolo incendi alto
- Pericolo incendi medio
- Pericolo incendi basso
- Confini Comunali
- Fiumi / Torrenti



Dettaglio sui centri urbani di Loceri, Bari Sardo e Cardedu

**UNIONE COMUNI D'OGLIASTRA** Provincia di Nuoro

- COMUNE DI ARZANA
- COMUNE DI BARI SARDO
- COMUNE DI ELINI
- COMUNE DI ILBONO
- COMUNE DI LANUSEI
- COMUNE DI LOCERI

**Piano di Protezione Civile comunale e intercomunale 2020**

**PPC-04B** Carta del Pericolo Incendi su CTR Zona Valle

**EGERIA** Egeria S.r.l. Sede legale: Via Teopilo, n. 29/21 Cagliari (CA) Sede operativa: via SS 131 Km 10+600 - 09028 Sestu (CA) P.IVA 02024000921 - tel. 070 62 98 328 Web: [www.egeriaonline.net](http://www.egeriaonline.net) Info: [info.egeria@gmail.com](mailto:info.egeria@gmail.com) - [egeria@ingegneriapec.it](mailto:egeria@ingegneriapec.it)

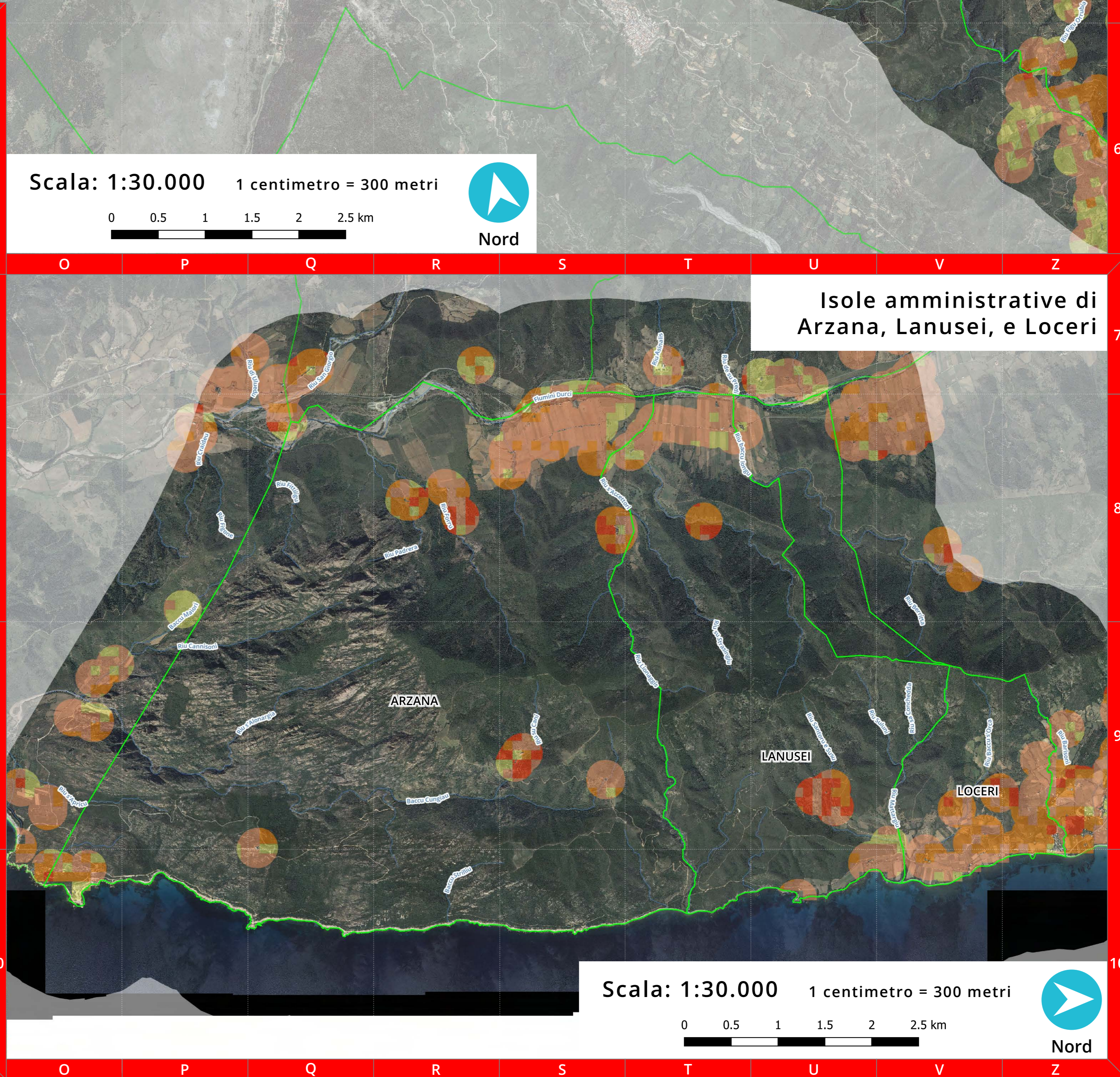
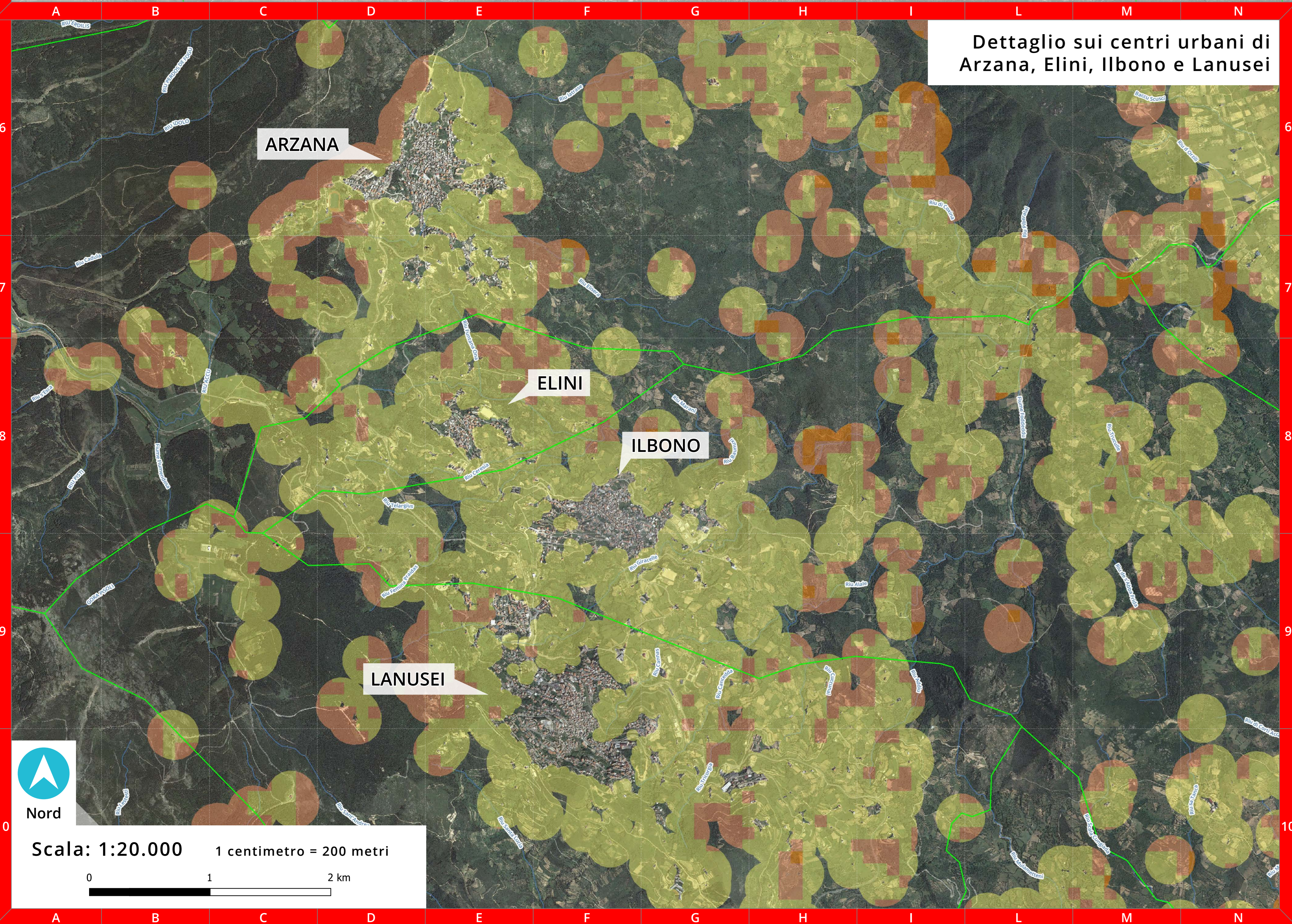
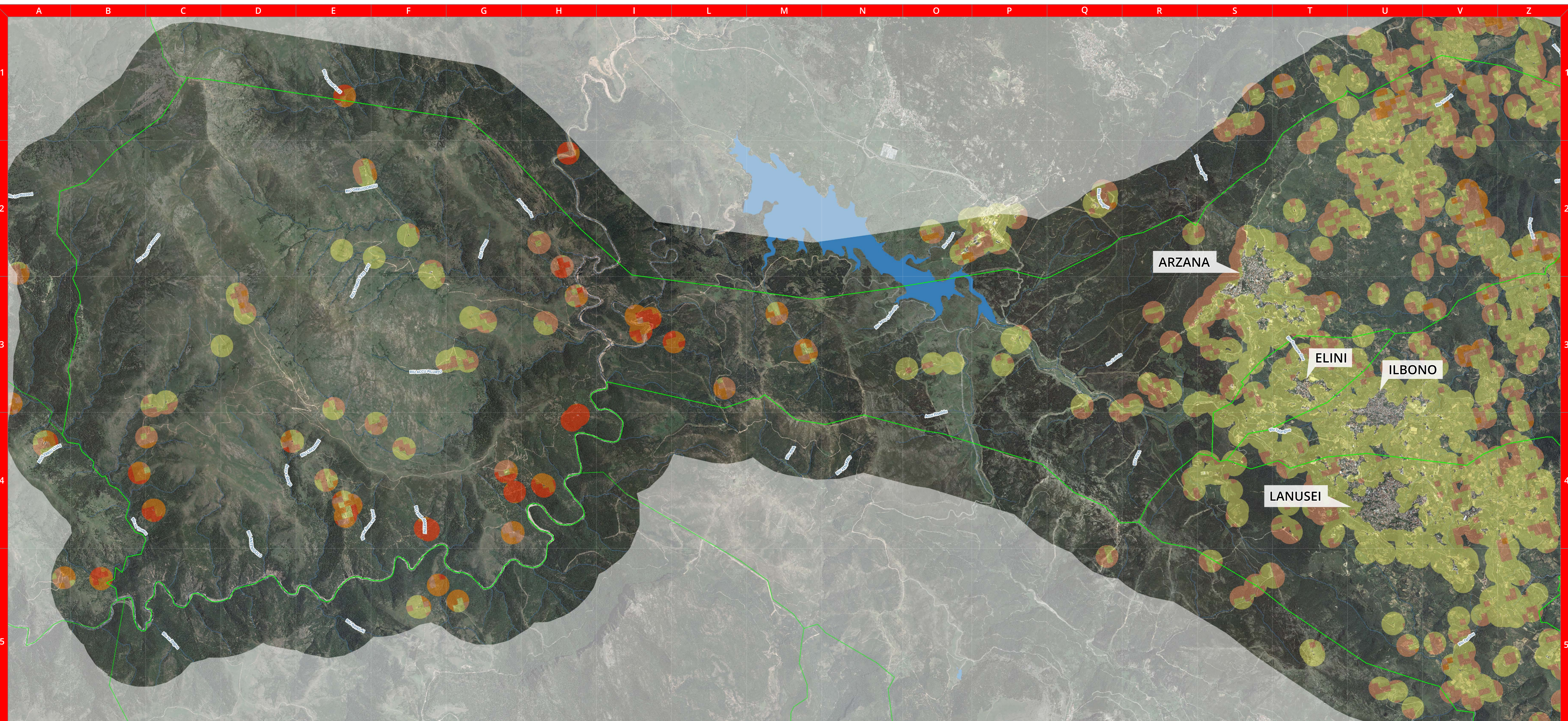
**GRUPPO DI LAVORO** Dir. Ing. Barbara Dessì  
Dir. Ing. Elisabetta Erica Zucca  
Dir. Danilo Zia

# RISCHIO INCENDI

Carta del Rischio incendi interfaccia  
su Ortofoto - Zona Monte - PPC-05B1

## LEGENDA

- R4 - Rischio alto
- R3 - Rischio medio
- R3 - Rischio basso
- R1 - Rischio molto basso
- Confini Comunali



**UNIONE COMUNI D'OGLIASTRA**

Provincia di Nuoro

- COMUNE DI ARZANA
- COMUNE DI BARI BARDO
- COMUNE DI ELINI
- COMUNE DI ILBONO
- COMUNE DI LANUSEI
- COMUNE DI LOCERI

**Piano di Protezione Civile  
comunale e intercomunale**  
2020

**PPC-05B1** Carta del Rischio Incendio  
di interfaccia su Ortofoto  
Zona Monte

**EGERIA**

EGERIA S.r.l.  
Sede legale: Via Tappia, 8 - 09121 Cagliari (CA)  
Sede operativa: ex SS 151 Km 10+600 - 09028 Sestu (CA)  
P.IVA 02024000921 - tel. 070 622 82 82 228  
Web: [www.ageriaonline.net](http://www.ageriaonline.net)  
Info: [ageria@gmail.com](mailto:ageria@gmail.com) - [ageria@ingegneria-pec.it](mailto:ageria@ingegneria-pec.it)

**GRUPPO DI LAVORO**  
Dir. Ing. Barbara Dessì  
Dir. Ing. Elisabetta Erica Zucca  
Dir. Danilo Zia

**EGERIA**

EGERIA S.r.l.  
Sede legale: Via Tappia, 8 - 09121 Cagliari (CA)  
Sede operativa: ex SS 151 Km 10+600 - 09028 Sestu (CA)  
P.IVA 02024000921 - tel. 070 622 82 82 228  
Web: [www.ageriaonline.net](http://www.ageriaonline.net)  
Info: [ageria@gmail.com](mailto:ageria@gmail.com) - [ageria@ingegneria-pec.it](mailto:ageria@ingegneria-pec.it)

**GRUPPO DI LAVORO**  
Dir. Ing. Barbara Dessì  
Dir. Ing. Elisabetta Erica Zucca  
Dir. Danilo Zia

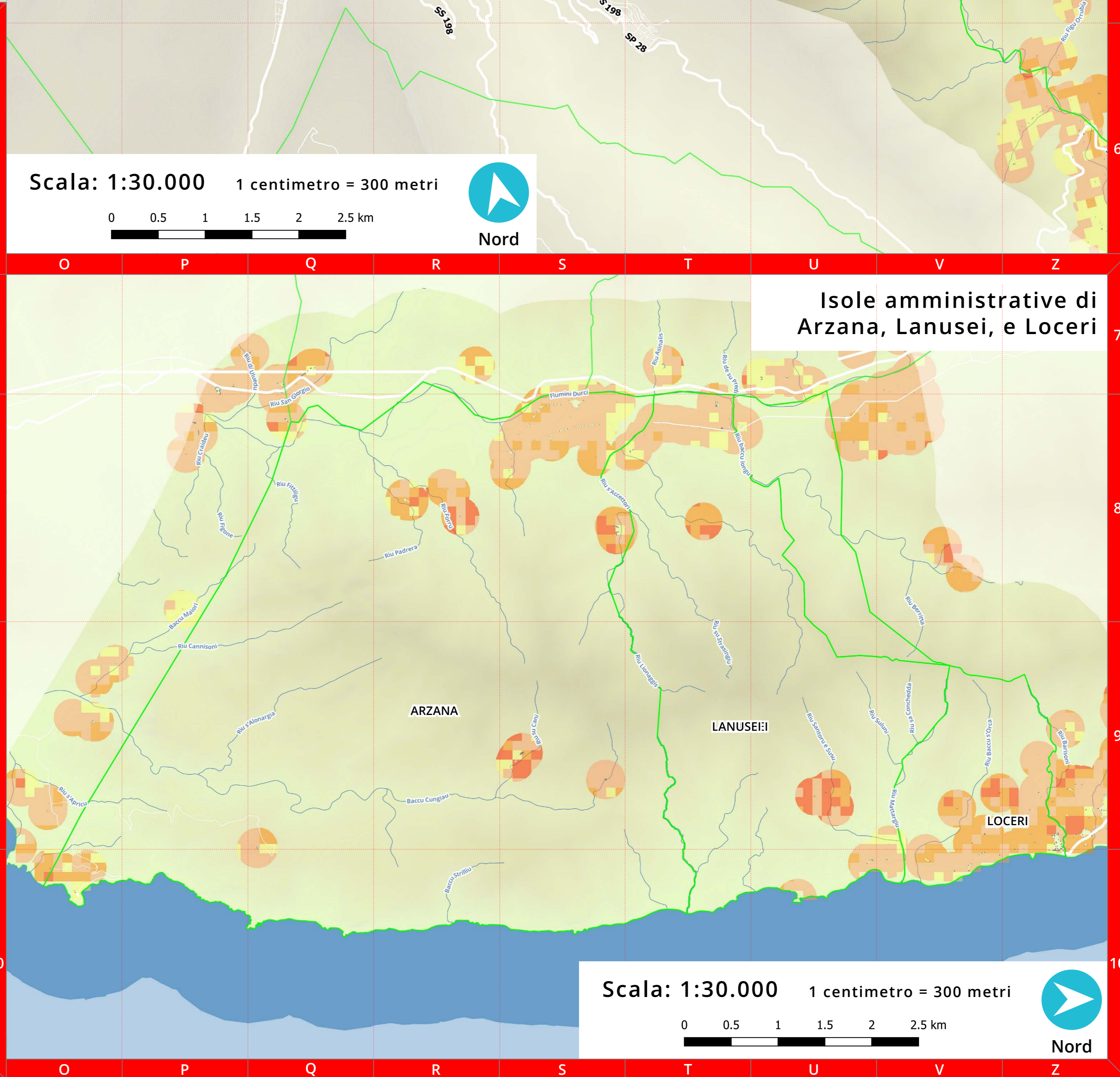
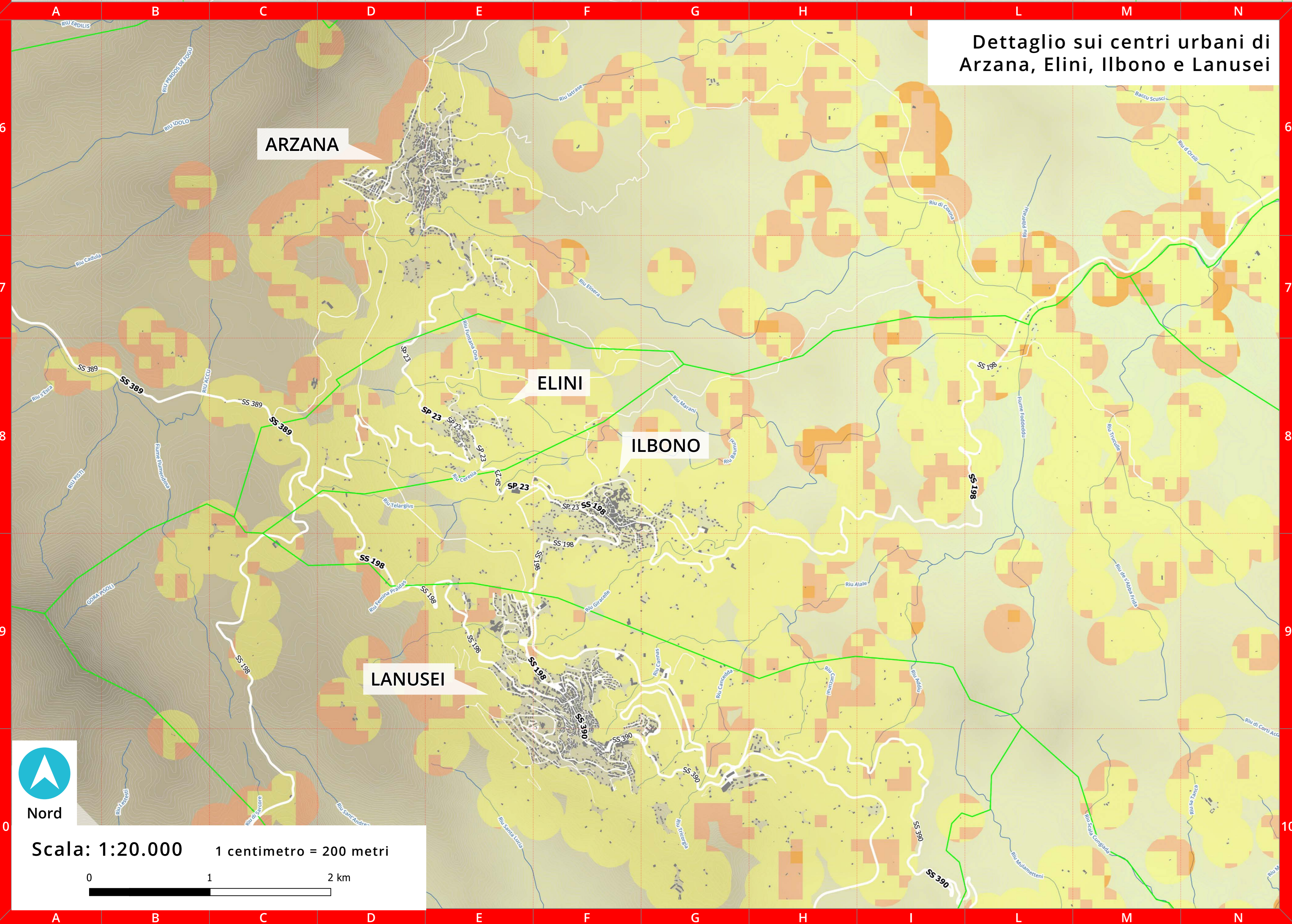
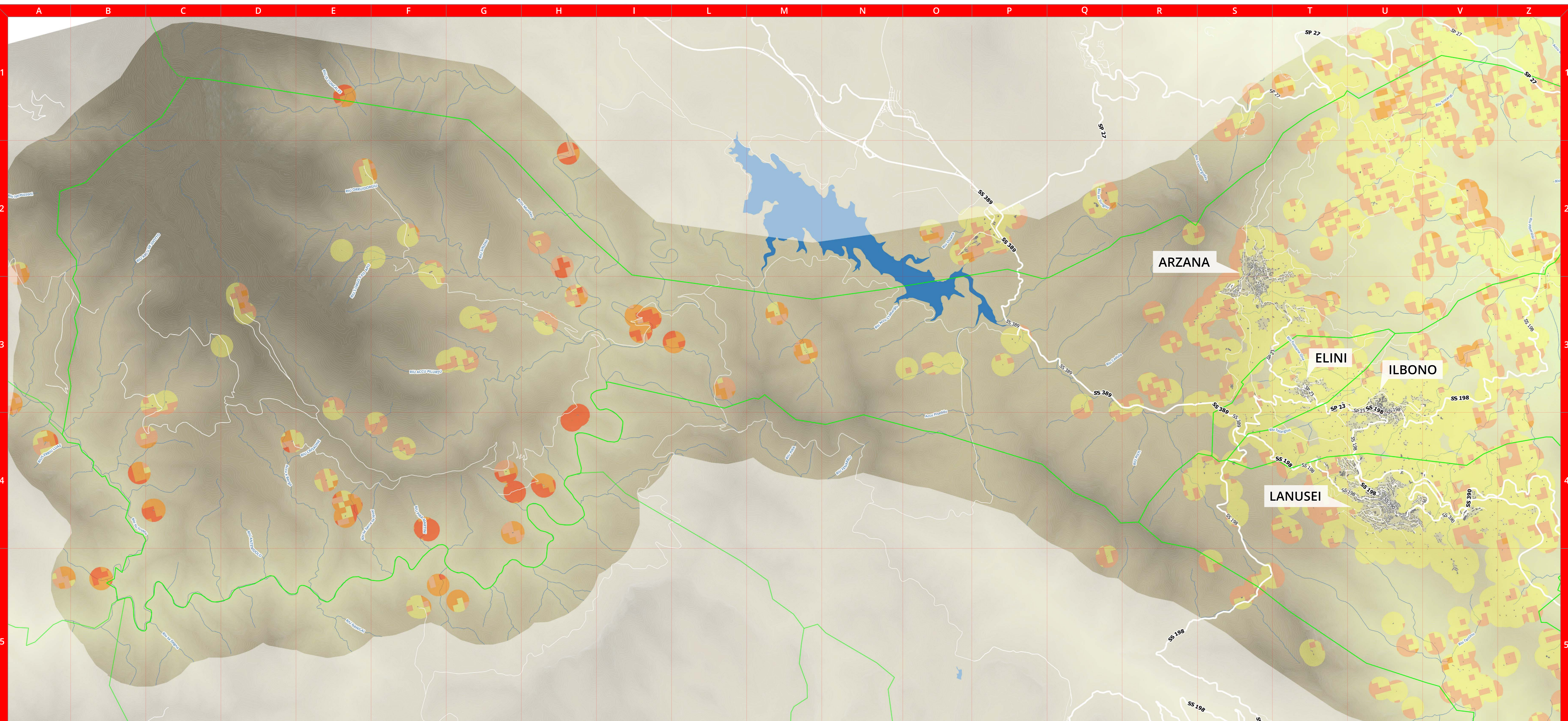
# RISCHIO INCENDI

Carta del Rischio incendi interfaccia su CTR

Zona Monte - PPC-05A1

## LEGENDA

- R4 - Rischio alto
- R3 - Rischio medio
- R3 - Rischio basso
- R1 - Rischio molto basso
- Confini Comunali
- Fiumi / Torrenti



**UNIONE COMUNI D'OGLIASTRA** Provincia di Nuoro

- COMUNE DI ARZANA
- COMUNE DI BARI BARDO
- COMUNE DI ELINI
- COMUNE DI ILBONO
- COMUNE DI LANUSEI
- COMUNE DI LOCERI

**Piano di Protezione Civile comunale e intercomunale**

2020

**PPC-05A1** Carta del Rischio Incendio di interfaccia su CTR  
Zona Monte

**EGERIA**  
Egeria S.r.l.  
Sede legale: Via Teopilo, 8 - 09121 Cagliari (CA)  
Sede operativa: via SS 131 Km 10+600 - 09028 Sestu (CA)  
P.IVA 02024000921 - tel. 070 62 92 329  
Web: [www.egeriaonline.net](http://www.egeriaonline.net)  
Info: [egeria@gmail.com](mailto:egeria@gmail.com) - [egeria@ingegneriapec.it](mailto:egeria@ingegneriapec.it)

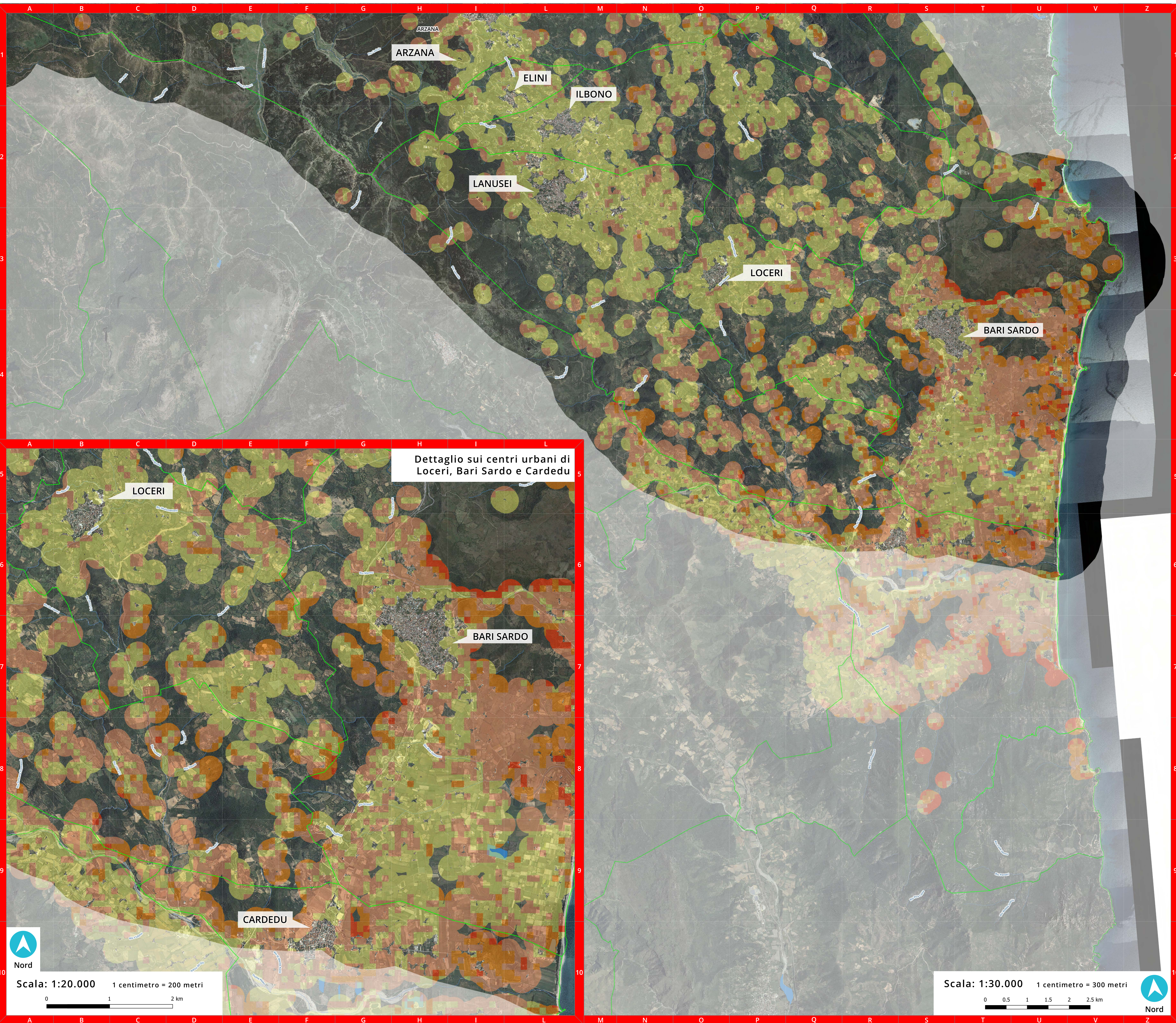
**GRUPPO DI LAVORO**  
Dir. Ing. Barbara Dessì  
Dir. Ing. Elisabetta Erica Zucca  
Dir. Danilo Zeca

# RISCHIO INCENDI

Carta del Rischio incendi interfaccia  
su Ortofoto - Zona Valle - PPC-05B2

## LEGENDA

- R4 - Rischio alto
- R3 - Rischio medio
- R3 - Rischio basso
- R1 - Rischio molto basso
- Confini Comunali



Dettaglio sui centri urbani di  
Loceri, Bari Sardo e Cardedu

<b>UNIONE COMUNI D'OGLIASTRA</b>		Provincia di Nuoro COMUNE DI ARZANA COMUNE DI BARI SARDO COMUNE DI ELINI COMUNE DI ILBONO COMUNE DI LANUSEI COMUNE DI LOCERI
<b>Piano di Protezione Civile comunale e intercomunale 2020</b>		
<b>PPC-05B2</b>		<b>Carta del Rischio Incendio di Interfaccia su Ortofoto Zona Valle</b>
 <b>EGERIA</b>		Egeria S.r.l. Sede legale: Via Tirolo, 8 - 09121 Cagliari (CA) Sede operativa: ex SS 131 Km 10+500 - 06028 Bastu (CA) P.IVA 03824600921 - (+39) 070 82 88 328 Web: www.egeria.net Info: egeria@gmail.com - egeria@egeria.net
GRUPPO DI LAVORO		Dott. ssa Ing. Barbara Cresti Dott.ssa Ing. Elisabetta Elena Zucca Dott. Danilo Zaki



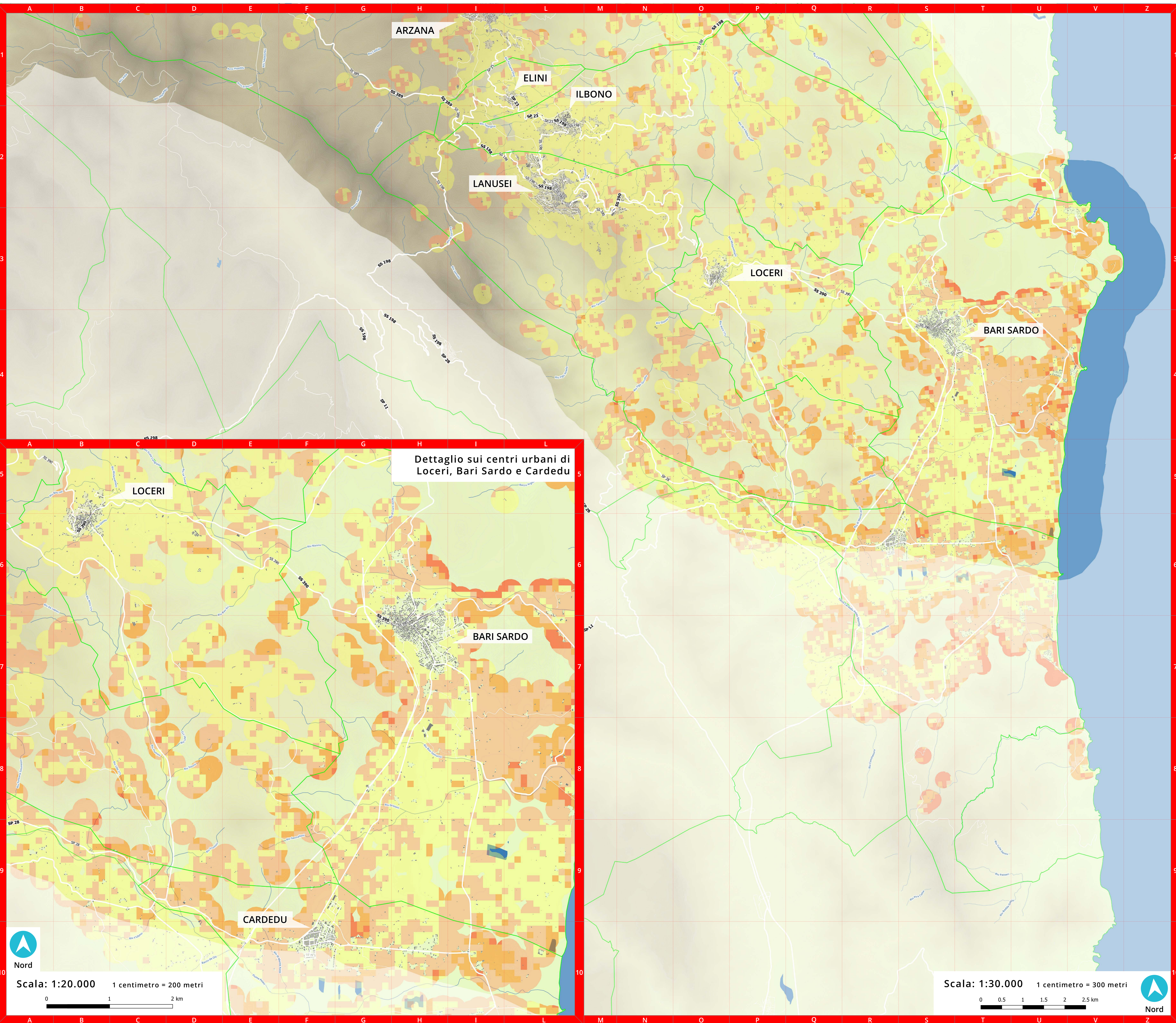
# RISCHIO INCENDI

Carta del Rischio incendi interfaccia su CTR

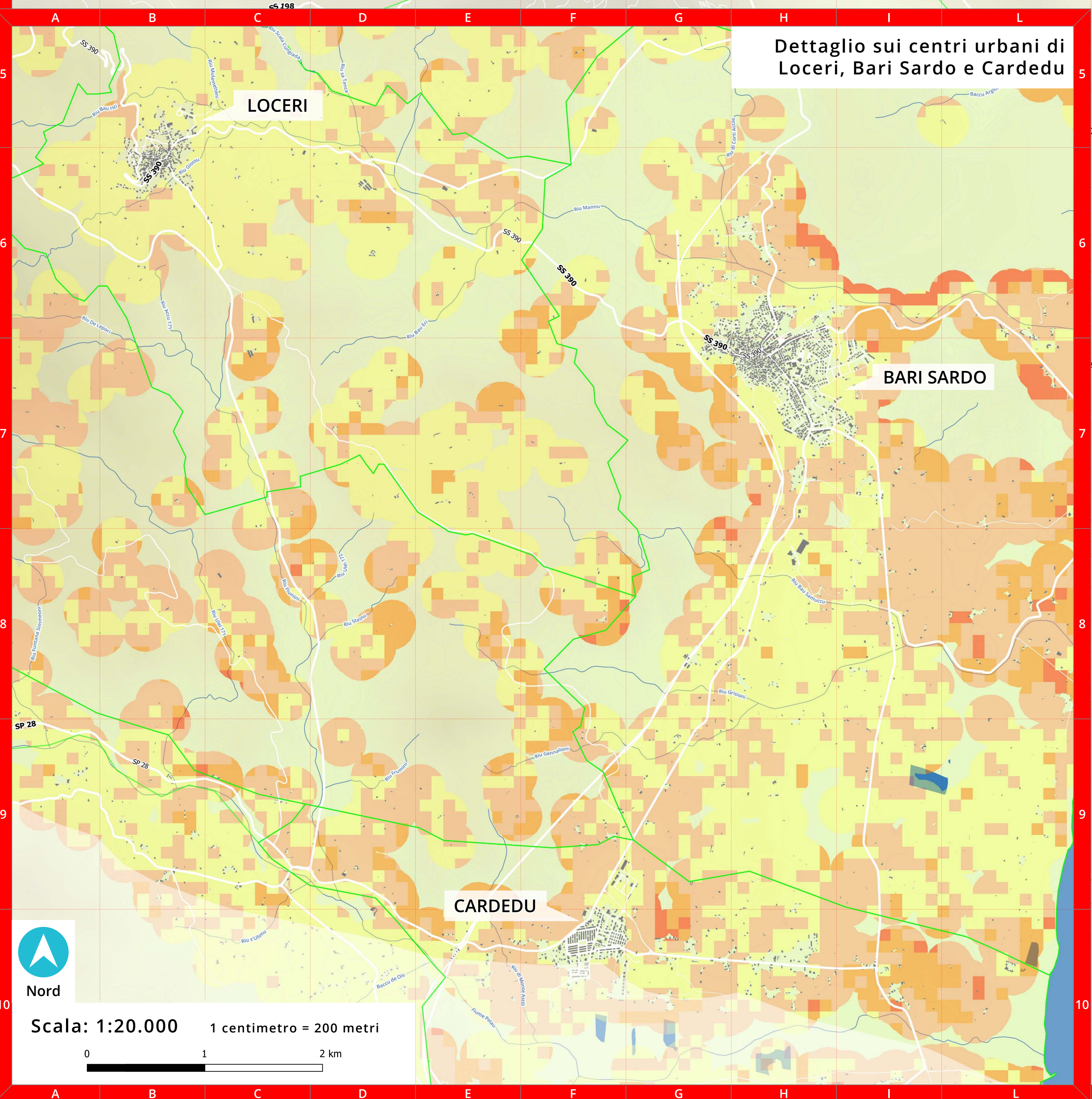
Zona Valle - PPC-05A2

## LEGENDA

- R4 - Rischio alto
- R3 - Rischio medio
- R3 - Rischio basso
- R1 - Rischio molto basso
- Confini Comunali
- Fiumi / Torrenti



Dettaglio sui centri urbani di Loceri, Bari Sardo e Cardedu



Scala: 1:30.000 1 centimetro = 300 metri



### UNIONE COMUNI D'OGLIASTRA

- Provincia di Nuoro
- COMUNE DI ARZANA
- COMUNE DI BARI SARDO
- COMUNE DI ELINI
- COMUNE DI ILBONO
- COMUNE DI LANUSEI
- COMUNE DI LOCERI

Piano di Protezione Civile comunale e intercomunale 2020



PPC-05A2 Carta del Rischio Incendio di interfaccia su CTR Zona Valle

EGERIA  
Egeria S.r.l.  
Sede legale: Via Tappia, 8 - 09121 Cagliari (CA)  
Sede operativa: via SS 131 Km 10+600 - 09028 Sestu (CA)  
P.IVA 02024000921 - tel. 070 62 98 328  
Web: [www.egeriaonline.net](http://www.egeriaonline.net)  
Info: [info.egeria@gmail.com](mailto:info.egeria@gmail.com) - [egeria@ingegneria-pec.it](mailto:egeria@ingegneria-pec.it)

GRUPPO DI LAVORO  
Dir. Ing. Barbara Dessì  
Dir. Ing. Elisabetta Erica Zucca  
Dir. Danilo Zia